Osttirol
NationalparkRegion.
www.osttirol-nationalpark.at
GG-Resort Kals/Matrei
NATIONALPARKREGION HOHE TAUERN OSTTIROL
Kals a.G. - Matrei i.O. - Virgen - Prägraten a.G. - Huben - St. Johann
Tirol



Für den Inhalt verantwortlich: NationalparkRegion Hohe Tauern Osttirol; Layout: Osttirol Werbung GbmH;
Fotos: Archiv Tourismusverband Osttirol, Schultzgruppe, Lammerhuber, Böhm, Zlöbl, Wörgötter, Archiv Betriebe; Druck- und Satzfehler vorbehalten!

Der Großglockner (3.798 m)

NATIONALPARKREGION HOHE TAUERN
EIN WINTERMÄRCHEN DER SUPERLATIVE

KALS A.G. - MATREI I.O. - VIRGEN - PRÄGRATEN A.G.

Südlich der Hohen Tauern, im Herzen der österreichischen Alpen, befindet sich die NationalparkRegion Hohe Tauern Osttirol. Eingebettet in Felsengiganten, wie dem höchsten Berg Österreichs, dem Großglockner (3798 m) und umrahmt von der größten zusammenhängenden Gletscherfläche der Ostalpen unterhalb des Großvenedigers (3666 m), fasziniert die Region auf einzigartige Weise.

Unberührte und verschneite Winterlandschaften, lockerer Pulverschnee und die Osttiroler Gastfreundlichkeit lassen Ihren Urlaub zu einem unvergesslichen Erlebnis werden. Lassen Sie sich verwöhnen und genießen Sie kulinarische Höhenflüge in den urigen Gasthäusern am Pisten- oder Wegesrand.

Das Isel-, Kalser-, Tauern- und Virgental sind ein Paradies für Wintersportler, Genießer und Romantiker. Skipisten auf höchstem Niveau bietet das bekannte Großglockner Resort Kals-Matrei, das größte Skigebiet von Osttirol. Ein Schneeparadies mit Pistenspaß für Könner und Anfänger. Absoluter Geheimtipp für alle, die noch nicht so sicher auf den Skiern stehen, sind die kleineren Anlagen in Prägraten am Großvenediger oder in Virgen, wo Sie nach Bedarf auch gerne mit unseren Skilehrern trainieren können.

Werden Sie eins mit der winterlichen Landschaft und erkunden Sie sportliche 82,7 Kilometer Langlaufloipen, manche davon hoch prämiert, und zahlreiche Skitourenmöglichkeiten im Nationalpark Hohe Tauern. Pferdeschlittenfahrten und Winterspaziergänge durch die wildromantische Natur, rasante Rodelbahnen für die ganze Familie, ein lustiger Eisstockschießabend, ein Ausflug zum Eislaufplatz in Huben, geführte Ski- und Gletschertouren mit unseren erfahrenen Bergführern oder auch die unvergesslichen Schneeschuhwanderungen, bei Tag oder Nacht, mit den Nationalpark Rangern garantieren, dass Ihr Urlaub ein Wintermärchen wird.

www.osttirol-nationalpark.at

GG-Resort Kals/Matrei

Facts

Größtes Skigebiet Osttirols - Skifahren in der Region mit den höchsten Bergen Österreichs
Pisten: ca. 41,6 km präparierte Pisten; 4,6 km Skirouten, 15 Anlagen, 3 beschneite Talabfahrten
Auszeichnung durch Verein für Konsumentenschutz: Best Family Preis

GROSSGLOCKNER RESORT KALS / MATREI

SKISPASS DER SUPERLATIVE

Den besten Schnitt machen Familien beim Skiurlaub im größten Skigebiet Osttirols: Das Großglockner Resort Kals-Matrei wurde bereits vor Jahren als „Österreichs Familienskigebiet mit dem besten Preis-Leistungs-Verhältnis“ ausgezeichnet. Für Kinder unter 6 Jahren ist das Skifahren im Großglockner Resort gratis, für Schulkinder und Teens zwischen 6 und 18 Jahren gibt es volle 50 Prozent Ermäßigung. Die Skiregion am Rande des Nationalparks Hohe Tauern setzt noch eines nach: Den Großglockner im Blickfeld. Hoch hinaus geht es mit 15 topmodernen Bahnen und Liften, talwärts auf traumhaften Pisten, die durch Naturschnee und Beschneiungsanlagen doppelt schneesicher sind. Weite und baumlose Pisten, Freeridereviere und Funparks unterhalb des Cimaross-Gipfels, aber auch die Talabfahrt nach Matrei ist immer ein Renner. Eine exklusive Carverpiste und die zwei Talabfahrten nach Kals zählen zu den Favoriten bei unseren großen und kleinen Pistenfans. Kleine Einsteiger haben die Wahl zwischen drei Kinderskigeländen, eines in Kals und zwei an der Bergstation Goldried. Mehrtagesskipässe sind automatisch Ski)Hit-Pässe und gelten in fünf weiteren Osttiroler Skigebieten sowie auf dem Ankogel und dem Mölltaler Gletscher in Kärnten. „Top für Familien“ lautet deshalb das Testurteil auf skigebietetest.de ebenso wie auf skiresort.de für das Großglockner Resort Kals-Matrei.

www.gg-resort.at

Der Weiler Bichl mit dem Familienskigebiet in Prägraten a.G.

SKIERLEBNIS IM VIRGENTAL

PRÄGRATEN - VIRGEN

Sie haben kleine Kinder oder sind selbst Skianfänger? Möchten in der Früh keine Hektik haben um den Skibus zu erreichen? Dies alles wird Ihnen in den Familienschigebieten Virgen & Prägraten erspart. Einfach gemütlich vom Frühstückstisch in die Skischuhe und ab auf die Piste! Natürlich haben Sie auch die Möglichkeit, in beiden Orten, eine Skischule in Anspruch zu nehmen.

Details zu den Skigebieten:

Fellachlift Virgen:
1 Schlepplift; 1 km Piste;
Öffnungszeiten: MO-FR: 13.00 - 16.00 Uhr, Schulferien, Samstag, Sonn- und Feiertage: 10.00 - 16.00 Uhr
Schneetelefon: +43 (0)664 4237007
Weitere Informationen erhalten Sie unter: **www.osttirol-nationalpark.at/virgen**
oder in der Tourismusinformation Virgen unter: +43 (0)50 212 520

Familienskigebiet Prägraten a.G.:
2 Schlepplifte; 2 km Piste; Öffnungszeiten: täglich von 09.30 - 16.30 Uhr
Großer Vorteil: familienfreundlich, preisgünstig und leicht erreichbar!
Weitere Informationen erhalten Sie unter: **www.osttirol-nationalpark.at/praegraten**
oder in der Tourismusinformation Prägraten unter: +43 (0)50 212 530

Fellachlft Virgen

GÄSTESHUTTLE OSTTIROL

KLAGENFURT/SALZBURG/INNSBRUCK - LIENZ UND RETOUR

Auch heuer können Sie wieder mit dem Osttiroler Gästeshuttle um nur **EUR 40,00** direkt vom Flughafen Klagenfurt, Salzburg oder Innsbruck zu Ihrem Urlaubsziel in Osttirol fahren. So erreichen Sie noch schneller und noch bequemer die traumhaften Pisten der Osttiroler Skigebiete. Dieses Angebot gilt jeden Samstag, vom 21. Dezember 2013 bis 19. April 2014 von und nach Klagenfurt, Salzburg oder Innsbruck.
Außerplanmäßige Transfers zu den Flughäfen in Venedig und München organisieren wir gerne für Sie!

Kosten und Buchung
Samstags gilt ein garantierter Fixpreis von **EUR 40,00** pro Person und Strecke. Es besteht die Möglichkeit eines Transfers auch unter der Woche: Preis auf Anfrage.

Den Gästeshuttle können Sie bei Ihrem Vermieter direkt zum Aufenthalt oder bei der jeweiligen Tourismusinformation bis spätestens 72 Stunden vor Reiseantritt dazu buchen - einfach und unkompliziert. Der Gästeshuttle fährt von Klagenfurt, Salzburg oder Innsbruck bis zum Bahnhof Lienz.

Osttirol Information, Tel. +43 (0)50 212 212, Fax +43 (0)50 212 212-2, info@osttirol.com, www.osttirol.com

Aufgrund unterschiedlicher Flugzeiten müssen Sie gegebenenfalls mit Wartezeiten rechnen!

GG-Resort Kals/Matrei

SKISCHULEN / SKIVERLEIH

IN DER NATIONALPARKREGION HOHE TAUERN OSTTIROL

SKISCHULEN

Ob Ski- oder Snowboard, ob Anfänger oder Fortgeschritten, in der Gruppe oder Privat, unsere TOP ausgebildeten SkilehrerInnen warten schon auf Sie!

Matrei i.O. und Virgen

Skischule Matrei/Goldried

Das Team der Skischule Matrei/Goldried bietet Ihnen:

Bobo´s Kinderclub bietet für Kinder ab 4 Jahren

- Kindergerechten Unterricht • Kinderclub
- 10 Könnerstufen
- 33 m Zauberteppich, Skikarusell, etc.
- strahlende Kinderaugen und zufriedene Eltern
- Abschlussrennen

Für Erwachsene

- Gruppen - oder Privatkurse (Ski/Carving und Snowboard)
- Langlaufkurs
- Snow-Fun (Tiefschneesafari)
- Abschlussrennen

Skischule Matrei/Goldried
Lukas Resinger
Europastraße 18 (Talstation Matrei)
Tel. +43 (0)4875 6080
info@schischulematrei.at
www.schischulematrei.at
Büroöffnungszeiten: täglich von 08.30 - 11.30 Uhr und 15.00 - 17.00 Uhr

Matrei i.O. und Prägraten a.G.

SkiSchule Osttirol 3000

Ihr Skischul-Vorteil auf einem Blick:

- Kindergelände 3000m²
- Kinderpark • Zauberteppich
- Safety-Trail • Maskottchen NANUK
- Abschlussrennen
- eigener Zwergerl Club für Kinder von 3 - 4 Jahren
- sicherer, flacher Anfängerbereich im und neben dem Kindergelände
- attraktive, anspruchsvolle Pisten für den versierten Fahrer
- eigene Familienskikurse
- Gruppen - oder Privatkurs (Ski und Snowboard)
- Langlaufkurs

SkiSchule Osttirol 3000 (Talstation Matrei i.O.)
Robert Blatterer, Europastraße, 9971 Matrei
Büroöffnungszeiten: Matrei Talstation:
08.30 - 17.00 Uhr in der Hauptsaison
Matrei Bergstation, Goldried II: 9.00 - 16.00 Uhr

SkiSchule 3000 (Skilift Prägraten a.G.)
Robert Blatterer, St. Andrä 45, 9974 Prägraten
Büroöffnungszeiten: Hauptsaison:
09.00 - 12.00 und 13.30 - 16.00 Uhr
Nebensaison: Sonntag - Freitag 09.00 - 11.00 und 15.00 - 16.00, Samstag 15.00 - 16.00 Uhr

Tel. +43 (0)664 4431121,
info@skischule3000.at, **www.skischule3000.at**

Die einzige Skischule Osttirols mit dem Quality Award von Snowsport Tirol!

Kals a.G.

Skischule Großglockner

Winter - Sonne - Pulverschnee… ab ins Skivergnügen!

- Kinderunterricht
- Fahrt zum Großglockner „Kinderland“ und zurück mit „FLIP und GLOCKNERADLER“
- Gruppen- und Privatkurs (Ski / Snowboard)
- Langlaufkurs
- Kinderland • Abschlussrennen

Skischule Großglockner (Talstation Sessellift)
Rupert Tembler, Großdorf 64 (Hauptbüro)
Tel. +43 (0)4876 8452 oder +43 (0)4876 8444
info@skischule-grossglockner.at
www.skischule-grossglockner.at
Büroöffnungszeiten: Sonntag, Montag - Freitag: 09.00 - 09.45 und 15.30 - 17.00 Uhr, Samstag: 15.30 - 17.30 Uhr
Gradonna Mountainresort: Tel. +43 (0)4876 8452 750, Büroöffnungszeiten: Sonntag, Montag - Freitag: 08.45 - 10.15 und 15.30 - 17.00 Uhr, Samstag: 17.00 - 20.00 Uhr

SPORTARTIKELVERLEIH

Kals a.G.

Alpinsport Gratz
Großdorf 80, 9981 Kals a.G.
Tel. +43 (0)4876 22114
im Gradonna Mountain Resort
Tel. +43 (0)4876 22114 520
info@sport-gratz.com, **www.sport-gratz.com**

Sport Michl
Großdorf 64, 9981 Kals a.G.
Tel. +43 (0)4876 8434
info@sportmichl.at, **www.sportmichl.at**

Matrei i.O.

Sport Steiner
Pattergasse 5, 9971 Matrei i.O.
Tel. +43 (0)4875 6711
sportsteiner@aon.at, **www.sportsteiner.at**

Sport 2000
Talstation Gondelbahn
Europaplatz 20, 9971 Matrei i.O.
Tel. +43 (0)4875 6581121
wibmer.gmbh@sport2000.at
www.sport2000.at/wibmer

SKI Rental Matrei
Völkl Verleih Center
Talstation Gondelbahn
Europastraße 18, 9971 Matrei i. O.
Tel. +43 (0)4875 6080
info@schischulematrei.at
www.schischulematrei.at

Prägraten a.G.

Sparmarkt Prägraten a.G.
St. Andrä 3 a, 9974 Prägraten a.G.
Tel. +43 (0)4877 5208

Skiverleih Skischule Osttirol 3000
St. Andrä 45, 9974 Prägraten a.G.
Tel. +43 (0)664 4431121

LOIPENSPASS

IN DER NATIONALPARKREGION HOHE TAUERN OSTTIROL

Insgesamt stehen Ihnen 82,7 Loipenkilometer in der ganzen Region zur Verfügung. Sie sind Anfänger, Fortgeschritten oder schon Profi? Bei uns finden Sie bestimmt die passende Loipe. Kals kann mit seinen 7 gut präparierten Loipen für Anfänger, Romantiker oder einfach für all diejenigen, die sich etwas austoben wollen, glänzen. Das absolute Highlight für Langlauffanatiker finden Sie in Prägraten - die ca. 3,3 km lange Nachtloipe. Alle Loipen in der NationalparkRegion Hohe Tauern stehen Ihnen natürlich kostenlos zur Verfügung. Nutzen Sie auch das Angebot unserer Skilehrer und die Angebote unserer Skiverleihstellen.

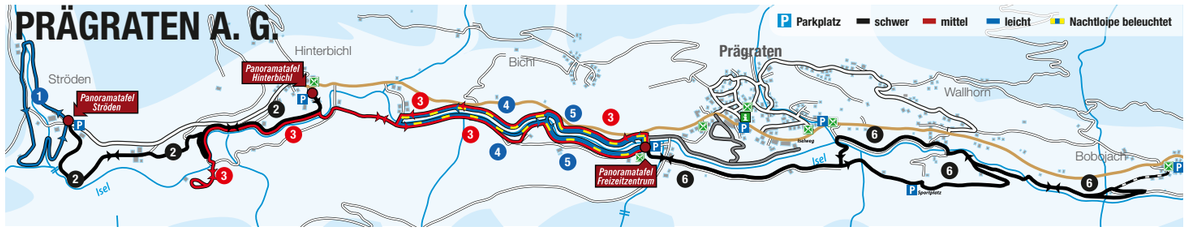

1 PANORAMA LOIPE STRÖDEN 2 km

Gesamtanstieg Ströden 25 hm
Schwierigkeit: leicht
Stil: classic / skating

Die Panoramaloipe liegt am Talschluss, und bietet einen herrlichen Blick auf die Gletscherberge des Maurertales. Der Start ist in Ströden, und führt zuerst über den großen Parkplatz durch ein uriges Waldstück bis zur Maurer-Alm Brücke. Von dort geht es leicht ansteigend retour, und über die weiten Wiesenfelder bis zum Startpunkt. Die Panoramaloipe wird auch wegen ihrer Sonnenlage ab „Mariä Lichtmess“ (2. Februar) gerne angelaufen.

2 VERBINDUNG HINTERBICHL 2,6 km

Gesamtanstieg Ströden-Hinterbichl 10 Hm
Schwierigkeit: schwer
Stil: classic / skating

Die Verbindung Hinterbichl beginnt in Ströden, und ist durch steile Abfahrten als schwer ausgewiesen. Ab „Toinig“ verläuft die Verbindung gemeinsam mit der „Isel-Loipe“ bis zur Panoramatafel in Hinterbichl.

2 VERB. PANORAMALOIPE 2,6 km

Gesamtanstieg Hinterbichl-Ströden 65 Hm
Schwierigkeit: schwer
Stil: classic / skating

Die Verbindung Panoramaloipe beginnt in Hinterbichl und verläuft zuerst gemeinsam mit der „Isel-Loipe“, die man bis in den „Toinig“ auslaufen kann. Auf dem Retourweg nimmt man nach der „Toinigbrücke“ den kurzen Steilaufstieg der in der Folge zwischen zwei Bauernhöfen hindurchführt. Von dort geht es leicht bergauf und in einer Umrundung einer schönen Hügellandschaft gelangt mit einer kurzen Abfahrt bis zur Panoramatafel in Ströden.

3 ISEL LOIPE 6,9 km

Gesamtanstieg: 60 hm
Schwierigkeit: schwer
Stil: classic / skating

Die „Isel-Loipe“ macht ihrem Namen alle Ehre. Sie verläuft in ihrer gesamten Länge links- und rechtsseitig des Iselflusses. In einer wunderbaren Landschaftsumgebung, wird man vom ständigen Rauschen des Gebirgsflusses begleitet, und der an den Bäumen und Sträuchern anhaftende Rauhreif stellt einen einzigartigen Anblick dar. Nach dem Start beim Freizeitzentrum führt die Loipe nach Unterfeld, und von dort leicht ansteigend am Weiler Hinterbichl vorbei. Nach einer kurzen Abfahrtspassage überquert man den Iselfluss und läuft weiter über die Toinigbrücke bis zur Schleife Toinig. Der Rückweg führt bis Unterfeld auf der gleichen Strecke retour. Von dort gerade aus weiter bis zum Ausgangspunkt Freizeitzentrum.

4 LOIPE UNTERELD 3,3 km

Gesamtanstieg: 30 hm
Schwierigkeit: leicht
Stil: classic / skating
NACHTLOIPE

Perfekt für Einsteiger und Beginner eignet sich die flache, durchgängig beleuchtete Loipe Unterfeld. Beginnend beim Freizeitzentrum in Richtung Unterfeld. Die Brücke überquerend geht es auf der gegenüberliegenden Seite der Isel wieder zurück zum Start.

5 BLUSENRUNDE 1,4 km

Gesamtanstieg: 15 hm
Schwierigkeit: leicht
Stil: classic / skating

Die Blusenrunde ist ideal für eine erste Langlauf-Erkundungstour. Die Loipe führt vom Freizeitzentrum ausgehend in westlicher Richtung zur Blusenbrücke und dann wieder retour zum Freizeitzentrum.

6 BOBOJACH LOIPE 7,45 km

(Wallhorn - Bobojach)
Gesamtanstieg 135 hm
Schwierigkeit: schwer
Stil: classic / skating

Die Loipe startet leicht ansteigend beim Freizeitzentrum und führt in östlicher Richtung nach Querung einer Brücke oberhalb eines Bauernhofes vorbei. Der Loipenverlauf gestaltet sich in der Folge zuerst flach bzw. leicht ansteigend. Nach einer flotten Abfahrt überquert man eine enge Schlucht und über „Stamper-Anger“ geht es weiter bis zum Sportplatz, den man ,“links liegen“ lässt. Eine kurze Abfahrt endet mit der Überwindung einer scharfen Linkskurve auf einer freien Wiese. Weiter geht es rechts abbiegend bis zur Überquerung einer Brücke bis zum Endpunkt Bobojach. Der Weg zurück führt dann über die Schneider Brücke bis zum E-Werk Prägraten, von dort über die „Perlog-Brücke“ steil ansteigend zurück bis zum Freizeitzentrum.

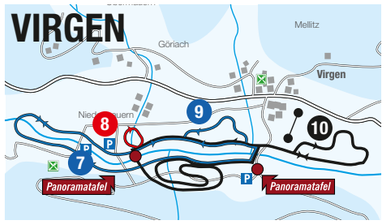

7 ISELLOIPE 5,5 km

Schwierigkeit: leicht
Stil: classic

Sie verläuft entlang der Isel und eignet sich perfekt für Einsteiger.

8 HABERER FELD 1 km

Schwierigkeit: mittel
Stil: classic, skating

Sie bezieht ihren Namen vom angrenzenden „Habererhof“.

9 TRAININGSVARIANTE 0,8 km

Schwierigkeit: leicht
Stil: classic, skating

Leichter Trainingsrundkurs für Einsteiger und Fortgeschrittene.

10 SPORTLOIPE 3,5 km

Schwierigkeit: schwer
Stil: classic, skating

Besonders geübte Langläufer erfreuen sich an dieser Loipe.

Einstiege: Parkplatz bei der Niedermaurer Brücke, Parkplatz Würfelehütte (Tratte), Parkplatz Café Schwoaga - Schwaigerhof

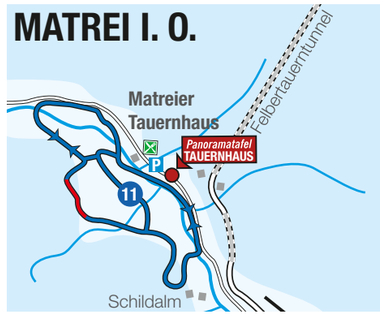

11 MATREIER TAUERNHAUS LOIPE 5 km

Gesamtanstieg: 10-15 hm
Schwierigkeit: leicht
Stil: classig/skating

Die Einstiegstelle der Loipe befindet sich direkt am Parkplatz des Matreier Tauernhauses. Diese gut zu bewältigende Loipe führt über Bäche, Brücken und durch ein romantisches Waldstück. Der schleifenförmige Verlauf der Matreier Loipenspuren, ermöglicht verschiedene Routenvarianten. Hervorragend für Jung & Alt!

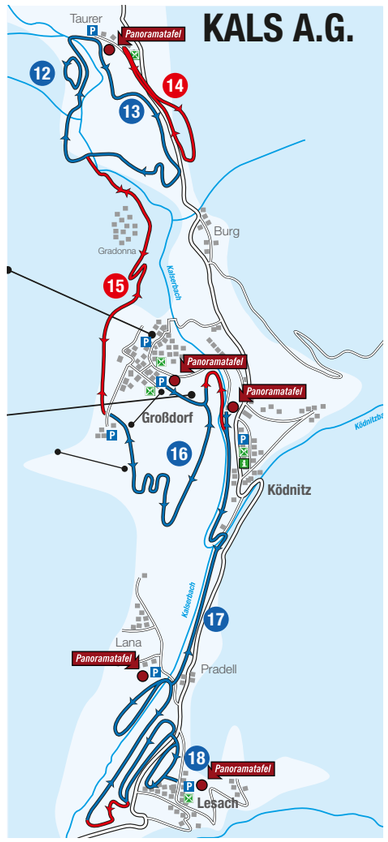

12 ÜBUNGSLOIPE 0,5 km

Gesamtanstieg 5 Hm
Schwierigkeit: leicht
Stil: classic

Für Neueinsteiger ist diese perfekt geeignet ihre ersten Runden zu ziehen. Schön und sonnig am Ende des Kalsertales gelegen mit Einstieg beim „Taurer“ in Burg.

13 ROMANTIKLOIPE 4 km

Gesamtanstieg 41 Hm
Schwierigkeit: leicht
Stil: classic / skating

In romantischen abwechslungsreichen Abschnitten durch den verschneiten Wald und über freie Felder in leichten Anstiegen und Abfahrten verlaufend. Bis in den März hinein gilt diese Loipe, auf 1.500 m Höhe gelegen, als sehr schneesicher. Eine Einkehrmöglichkeit bietet das Hotel Taurerwirt. Die Einstiegsstelle wird von der Loipenpanoramatafel angezeigt und befindet sich beim Hotel Taurerwirt in Kals/Taurer.

14 TAUERNLOIPE 2,3 km

Gesamtanstieg 39 Hm
Schwierigkeit: mittel
Stil: classic / skating

Für geübte Langläufer beginnt diese Loipe vor dem Hotel Taurerwirt und verläuft über die frei gelegenen Felder in südliche Richtung bis zum Blick über das Kalser Tal. Teilweise mit Steigungen und Abwärtskurven, erfordert diese Loipe etwas Übung. Sie gilt als schneesicher, ist sehr sonnig und auf einer Höhe von 1.500 m gelegen.

15 PANORAMALOIPE 1,7 km

Gesamtanstieg 62 Hm
Schwierigkeit: mittel (rot)
Stil: classic

Als Verbindungsloipe zwischen Romantik- und Sonnenloipe mit besonders schönem Panoramablick über das gesamte Kalsertal. Geübte Langläufer laufen von der Romantikloipe kommend großteils durch Wälder, am Gradonna Mountain Resort vorbei, queren eine Skipiste und erreichen nach einer längeren Abfahrt die Jausenstation Tembler. Auch in umgekehrte Richtung von der Jausenstation Tembler oberhalb von Großdorf kommend, besteht die Möglichkeit Tal einwärts, mit einem etwas größerem Anstieg, zu gelangen.

16 SONNENLOIPE 3 km

Gesamtanstieg 53 Hm
Schwierigkeit: leicht
Stil: classic / skating

Diese sonnig gelegene Loipe auf den Dorfer Feldern in Skiliftnähe bietet leicht ansteigendes Gelände, über die sich die Loipe in Kehren zieht. Einstiegsmöglichkeiten sind in Kals/Großdorf, am Parkplatz bei der Gondelbahn, gekennzeichnet mit einer Loipenpanoramatafel oder beim Tembler, oberhalb von Großdorf. Es gibt dort zahlreiche Einkehrmöglichkeiten mit der Jausenstation Tembler, der Gamsalm und dem Café Klause.

17 PROMENADENLOIPE 7 km

Gesamtanstieg 83 Hm
Schwierigkeit: leicht
Stil: classic

Am Ufer des Kalserbaches verlaufend, unterhalb der Ortschaften gelegen und durch abwechslungsreiche Landschaft mit romantischer Fischteichumrundung, bietet diese leichte aber lange Loipe Ruhe und Genuss. Als Verbindung zwischen Sonnen- und Promenadenloipe dient ein kurzes, mittelschweres Stück mit Steigung unterhalb der St.-Georgs-Kirche bis zum Bachverlauf. Entlang dieser Loipe verläuft auch ein Winterwanderweg. Einstiegsstellen befinden sich in Kals/Unterburg beim Sportheim/Eislaufplatz mit Loipenpanoramatafel, bei der Wirtsbrücke unterhalb von Kals/Ködnitz bei der Lanabrücke in Kals/Lana oder bei der Knopfbrücke unterhalb vom Ortsteil Kals/Arnig. Hier bietet sich als Einkehrmöglichkeit die Sportstube in Kals/Unterburg.

18 TALBLICKLOIPE 3 km

Gesamtanstieg 81 Hm
Schwierigkeit: leicht
Stil: classic / skating

Im Ortsteil Lesach bietet sich hier ein interessanter Blick nach Norden auf den Kalser Talschluss, die Pfarrkirche St. Rupert und als Krönung auf den Großglockner. Nach Osten bilden die Dreitausender Gipfel der Schobergruppe mit Glödis und Ganot eine herrliche Kulisse. Zwischen der Talblick- und der Promenadeloipe besteht ein mittelschweres Verbindungsstück mit einer Geländesteigung und bietet die Möglichkeit beide Loipen miteinander zu kombinieren. Einstiegsstellen befinden sich an der Kalser Straße (Knopfbrücke) unterhalb von Kals/Arnig, oder im Ortsteil Kals/Lesach bei der Loipenpanoramatafel. Der Gasthof Lesacherhof, Kals/Lesach bietet dort eine Einkehrgelegenheit.

Kals am Großglockner wurde vom Land Tirol das Tiroler Loipengütesiegel verliehen. Diese Auszeichnung wird nur für besondere Bemühungen um den mustergültigen Ausbau und die Pflege des Loipennetzes vergeben.

Prägraten a.G.

Berg- und Skitourenführer
Bestens geschulte und erfahrene Bergführer planen und organisieren gerne individuelle Touren und beraten Sie gerne.

MATREI I.O.
Alpinsport Osttirol, Paul Presslaber
Tel. +43 (0)664 1602627
paul_presslaber@hotmail.com
www.alpinsport-osttirol.com

Bergführerverein Matrei i.O.
Alban Resinger, Tel. +43 (0)664 1023873

KALS A.G.
Berg- und Skiführervermittlung
Kals/Ködnitz 18, Tel. +43 (0)664 4161289
info@bergfuehrer-kals.at
www.bergfuehrer-kals.at

VIRGEN
Die Virgenalpin Berg- und Skiführer
Mariacher Alois, Tel. +43 (0)4874 5312
oder +43 (0)664 1306394
mariacher.alois@aon.at, **www.virgenalpin.at**

PRÄGRATEN A.G.
Venediger-Bergführer Hoch Tirol
Tel. +43 (0)699 10696544
venediger-bergfuehrer@aon.at
www.venediger-bergfuehrer.at

DAS SCHÖNSTE SKITOURENERLEBNIS

FINDEN SIE IN DER NATIONALPARKREGION HOHE TAUERN OSTTIROL

Lust auf tief verschneite, unverspurte Hänge? Dann sind Sie bei uns genau richtig!
Das Tauerntal bietet jede Menge Skitourenrouten in der Granatspitz- und Venedigergruppe. Natürlich nicht zu vergessen sind auch das Kalsertal mit dem höchsten Berg Österreichs, dem Großglockner 3798 m, das Virgental mit dem Großvenediger 3666 m und all die Seitentäler mit den zahlreichen Skitourenmöglichkeiten. Die besondere geographische Lage, sowie die ursprünglich belassenen Täler machen Osttirol für Skitourengeher interessant. Ein besonderer Geheimtipp ist die „SKIROUTE HOCH TIROL“ - eine eindrucksvolle Ski-Hochgebirgsdurchquerung mit den schönsten Gipfeln der Ostalpen. Das Tourenbuch zum Download auf: **www.hochtirol.info**

ACHTUNG: Bei allen Skitouren ist die aktuelle Schneebeschaffenheit und die Lawinengefahr unbedingt zu beachten: **www.lawine.at**

Skitourentipps: Nachstehend haben wir einige ausgewählte Touren für Sie. Für all die vielen anderen Tourenmöglichkeiten in unserer Region, erhalten Sie die Informationen entweder bei den Berg- und Skiführern oder in den Tourismusinformationen vor Ort.

KALS A.G.

FIGERHORN (2743 m)

Aufstiegszeit: ca. 2,5 Stunden
Abfahrtszeit: ca. 0,75 Stunden
Höhenmeter: ca. 900 Hm
Strecke Aufstieg: ca. 3,5 km
Strecke Abfahrt: ca. 3 km
Gebirge/Tourengebiet: Glocknergruppe
Schwierigkeit: mittel
Ausgangspunkt: auf der Kalser Glocknerstraße, kurz vor der Brücke über den Ködnitzbach (1850 m)

Die Tour beginnt kurz vor der Brücke über den Ködnitzbach entlang eines Feldweges. Nachdem man den lichten Wald verlassen hat, verlässt man den Weg und marschiert Richtung N später NNW über weite Hänge der sogenannten Greiwiesen bis man den Gipfelaufbau des Figerhorns erreicht. Diesen Gipfelaufbau quert man unterhalb geradewegs zur Gipfelflanke, wo sie am niedrigsten ist. Dort muss man unter Umständen bei ungünstigen Verhältnissen (zu wenig Schnee) ein Skidepot errichten. Ansonsten über den Gipfelgrat zum Gipfel des Figerhorns.

Abfahrt: Zunächst ein kurzes Stück zurück entlang des Aufstieges bis zur 40° steilen Südflanke. Diese sollte man nur bei günstigen Verhältnissen befahren (ansonsten weitere Abfahrt wie Aufstieg). Nach der recht steilen Flanke weiter in Anlehnung der Aufstiegsspur zum Ausgangsort.

MATREI I.O.

HOCHGASSER (2922 m)

Aufstiegszeit: ca. 4 - 5 Stunden
Abfahrtszeit: ca. 1 Stunden
Höhenmeter: ca. 1410 Hm
Strecke Aufstieg: ca. 6,8 km
Strecke Abfahrt: ca. 6,5 km
Gebirge/Tourengebiet: Granatspitzgruppe
Schwierigkeit: mittel
Ausgangspunkt: Matreier Tauernhaus (2922 m)

Vom Parkplatz beim Matreier Tauernhaus marschiert man Richtung NNW durch lichten Wald und dann über mäßig steile Hänge hinauf zur Grünseehütte. Von dort geht es zunächst weiter über einen sanft ansteigenden Hang, später entlang des Bergrückens des Messeling, bis man zum Grauen See gelangt. Von dort sieht man den Gipfelaufbau des Hochgasser. Über mäßig steile Hänge erreicht man den Gipfel des Hochgasser.

Abfahrt: Wie Aufstieg

VIRGEN

BERGERKOGEL (2656 m)

Aufstiegszeit: ca. 4 Stunden
Abfahrtszeit: ca. 1 Stunde
Höhenmeter: ca. 1300 Hm
Strecke Aufstieg: ca. 5,3 km
Strecke Abfahrt: ca. 5,4 km
Gebirge/Tourengebiet: Lasörlinggruppe
Schwierigkeit: mittel
Ausgangspunkt: Marcherhöfe (1360 m). Alternativ in Welzelach (200 Hm mehr Aufstieg)

Die Skitour beginnt bei den Parkplätzen im Bereich der Marcherhöfe (1360 m). Zunächst folgt man dem Forstweg bis zur zweiten Kehre (1440 m). Dort verlässt man diesen und steigt teilweise sehr steil über den Sommersteig hoch bis zur Marcher Alm (1740 m), alternativ dem Forstweg bis zur Marcher Alm folgen, da dieser bedeutend gemütlicher zu begehen ist. Weiter geht es in südlicher Richtung entlang eines breiten Kammrückens durch lichten Wald hoch bis auf den Bläß (2225 m). Von hier aus maschiert man westwärts leicht ansteigend in eine große Mulde. Leicht rechts haltend durch eine kleinere Scharte, bei einer kleinen Almhütte (2390 m) vorbei, bis zum Gipfelhang. Diesen überwunden kommt man auf den Südostgrat und weiter bis zum Gipfel.

Abfahrt: Vom Gipfel aus geht’s zunächst Richtung Süden in eine große Senke. Dann fährt man in Richtung Osten durch Mulden in einen großen Kessel. Von hier aus geht es durch bewaldetes Gebiet (Vorsicht einige Stacheldrahtzäune!) in nordöstlicher Richtung etwas beschwerlich bis zu Marcher Alm. Nun kommt man in Anlehnung zum Aufstieg durch Waldlichtungen zum Forstweg und über diesen zurück bis zum Ausgangspunkt.

PRÄGRATEN A.G.

GROSSVENEDIGER (3666 m)

Aufstiegszeit: ca. 7,5 Stunden vom Tal,
Abfahrtszeit: ca. 2,5 Stunden,
Höhenmeter: 2186 Hm (Parkplatz Wiesenkreuz), von der Hütte 1150 m
Strecke Aufstieg: ca. 12,5 km,
Strecke Abfahrt: ca. 10 km,
Gebirge/Tourengebiet: Venedigergruppe
Schwierigkeit: mittel bis schwer
Ausgangspunkt: Parkplatz Wiesenkreuz, Hinterbichl (1480 m)

Der Aufstieg führt vom Parkplatz Wiesenkreuz ausgehend, über die Fahrstraße Richtung Venedigerbrücke. Dort wechselt man auf die linke Seite des Tales und steigt in Kehren weiter zur „Morfa Alm“ und dem nahe gelegenen Gumpachkreuz (1884 m) auf. Nun ist der Venediger in seiner vollen Größe sichtbar, der Weg führt flach verlaufend bis zur Johannishütte. Von der Johannishütte überquert man den Zettalunitzbach in nordwestl. Richtung. Von dort aus steigt man, im unteren Teil sich immer an den Sommerweg haltend, auf. Ab einer Höhe von 2500 m, legt man die Spur etwas links des Sommerweges an, bis zu jenem Punkt, wo das Defreggerhaus ins Blickfeld rückt. In einer Höhe von ca. 2800 m wechselt man dann hinunter in die Mulde unterhalb der Schutzhütte. Von hier geht es noch einmal zur Sache, da die Hütte näher erscheint, als man dann für den tatsächlichen Aufstieg noch benötigt. Bei sicheren Verhältnissen kann man das letzte Stück auch über den Sommerweg angehen. Vom Defreggerhaus steigt man in leicht nordöstlicher Richtung zum sogenannten „Oberen Einstieg (ca. 3120 m) unterhalb des Mullwitzaderls auf. Anseilpunkt!!! Der Aufstieg führt in der Folge Richtung Südsporn Rainerhorn weiter, den man jedoch beim Vorbeigehen rechts liegen lässt. Von dort steigt man weiter auf, Richtung Rainertörl (Orientierungsstange). Da führt der Weg nunmehr flach verlaufend bis zum Gipfelaufbau des Großvenedigers, der in einer Kehre linksseitig überwunden wird. Die letzten Meter führen über den schmalen „Gipfelgrat“ zum Gipfelkreuz. Abfahrt: Wie Aufstieg.

RODELBAHNEN

IN DER NATIONALPARKREGION HOHE TAUERN OSTTIROL

KALS A.G.

Rodelbahn Fallwindes im Ortsteil Lesach

Seehöhe (Ziel/Start): 1321 m/1519 m
Länge: ca. 1,5 km
Erreichbarkeit: zu Fuß in ca. 30-40 min.
Schwierigkeitsgrad: mittel
Beleuchtung: ja
Rodelverleih: Gasthof Lesacherhof, Rodelhütte Fallwindes

Rodelspaß für die ganze Familie! Unter diesem Motto präsentiert sich die Rodelbahn Fallwindes in Kals am Großglockner. Romantischer Aufstieg, urige Einkehrmöglichkeit in der Rodelhütte Fallwindes und als krönender Abschluss „a morts Gaude“ bei der Abfahrt über die beleuchtete Rodelbahn - was will man mehr! Information und Reservierungen unter Tel. +43 (0)699 10981254

Moaalmweg im Ortsteil Burg/Taurer

Seehöhe (Ziel/Start): 1503 m/1780 m
Länge: ca. 2,0 km
Erreichbarkeit: zu Fuß in ca. 45 min.
Schwierigkeitsgrad: mittel
Beleuchtung: nein
Rodelverleih: bei den Sportgeschäften Alpinsport Gratz und Sport Michl

Auf der breiten, herrlich präparierten Rodelbahn bleiben keine Wünsche offen. Eine wunderschöne und abwechslungsreiche Rodelbahn am Ende des faszinierenden Kalsertals. Besonders empfehlenswert bei Vollmond! (Moaalm im Winter nicht bewirtschaftet)

Kinderrodelbahn Dorfer Felder im Ortsteil Großdorf

Seehöhe (Ziel/Start): 1356 m/1412 m
Länge: ca. 500 m
Erreichbarkeit: zu Fuß in ca. 10 min.
Schwierigkeitsgrad: leicht
Beleuchtung: nein
Rodelverleih: bei den Sportgeschäften Alpinsport Gratz und Sport Michl

Direkt neben dem „Dorflift“ in Großdorf wird der Winterurlaub in Kals am Großglockner auch für die Kleinsten ein beeindruckendes Erlebnis. Ob mit Bob oder Rodel, die Kinderrodelbahn ist ein besonderes Highlight für alle Kleinen! Vielleicht erwarten Sie ja auch noch ein paar Hügel auf der Bahn, die die Fahrt noch um einiges lustiger machen lässt?

Rodelweg GG-Resort im Ortsteil Großdorf

Seehöhe (Ziel/Start): 1356 m/1970 m
Länge: 3,8 km
Erreichbarkeit: per Gondelbahn zur Mittelstation
Schwierigkeitsgrad: mittel
Beleuchtung: nein
Rodelverleih: bei den Sportgeschäften Sport Gratz und Sport Michl

Für diesen Rodelspaß ist eine bequeme Auffahrt (gegen Entgelt) mit der Gondelbahn von Kals/Großdorf zur Mittelstation Gorneralm samt Rodel möglich. Zum langen Rodelvergnügen bitte beachten, dass es sich auch um einen Skiweg handelt, bei dem sich Skifahrer auf der Strecke befinden. Im Tal angekommen, bieten sich gemütliche Einkehrmöglichkeiten beim Temblerhof, in der Gamsalm und in Heidi´s Klause.

VIRGEN

Beleuchtete Rodelbahn Würfelehütte

Seehöhe (Ziel/Start): 1096 m/1376 m
Länge: ca. 2,1 km
Erreichbarkeit: zu Fuß in ca. 45 min., Taxidienst auf eigener Zubringerstrecke
Schwierigkeitsgrad: mittel
Beleuchtung: ja
Rodelverleih: Würfelehütte

Lust auf eine tolle Rodelpartie? Der „Familienspaß pur“ und zugleich Geheimtipp für zünftige Hüttengaudi! Die Wirtsleute verwöhnen Sie mit Virgentaler Hausmannskost, Rippelen, Schlittenfahrerjause und hausgemachten Mehlspeisen. Die Rodelbahn ist täglich beleuchtet, der Rodelverleih und der Zubringerdienst sind jederzeit möglich - Tel. +43 (0)664 5328139.

Schneeschuhwandern im Angesicht des Großglockners

WINTERWANDERWEGE & SCHNEESCHUHWANDERN

DURCH KNISTERNDEN SCHNEE

WINTERWANDERWEGE

Einen Spaziergang durch die verträumte Winterlandschaft in klarer, frischer Luft genießen, das können Sie bei uns in der Region Nationalpark Hohe Tauern. All unsere Wanderwege unterliegen den natürlichen Winter- und Witterungsverhältnissen!

KALS A.G.

ALTER LUCKNERHAUSWEG GLORBERG - LUCKNERHAUS (1.920 M)

Gehzeit: ca. 2 Stunden (Wegnr. AV 702 B).
Oberhalb vom Ortszentrum Kals/Ködnitz (1,325 m), im Ortsteil Kals/Glor beginnend über den alten Lucknerhausweg, auf den Spuren alter Bergbauernhöfe, bis zum Schliederlerhof (1720 m). Von dort weiter zur Mautstelle der Kalser Glocknerstraße und ca. in 2 km erreicht man das Lucknerhaus mit herrlichem Blick auf den Großglockner. Einkehrmöglichkeit im Lucknerhaus, unter Beachtung der Öffnungszeiten.

GROSSDORF-TAURER

Gehzeit: ca. 2 Stunden
Gemütliche Wanderung von Kals/Großdorf über den Schiweg bis Kals/Taurer (Nr. 34), retour entlang der anderen Bachseite, vorbei am Campingplatz in Richtung Kals/Burg. Einkehrmöglichkeiten beim Gradonna Mountain Resort oder beim Hotel Taurerwirt. Von dort wieder retour nach Kals/Großdorf, bei guten Bedingungen, über den Mühlenweg (Nr. 35), ansonsten über die Fahrstraße.

MATREI I.O.

KLAUNZKAPELLE

Gehzeit: ca. 1 ½ Stunden
Vom Ortszentrum (Rauterplatz) spazieren Sie zwischen dem Hotel Rauter und der Raiffeisenbank hindurch, weiter an der Tauerntalstraße bis zur Apotheke. Dann zweigen Sie rechts ab in den Grabenweg, gehen vorbei an der Bachkapelle und weiter bis zur Bretterwandbrücke. Sie überqueren die Brücke und spazieren den etwas steilen Weg hinauf zur Klaunzkapelle. Ein kurzer Besuch lohnt sich. Anschließend wandern Sie den Inneren Klaunzer Güterweg weiter, vorbei an einzelnen Privathäusern und Bauernhöfen, bis Sie zu einer Weggabelung kommen. Dort gehen Sie rechts abwärts - immer wieder haben Sie einen schönen Blick auf Matrei und das Virgental. Vorsicht - Sie müssen einmal die Skipiste queren (Talabfahrt Goldried). Weiter geht's bergab bis zur nächsten Weggabelung, Sie gehen rechts weiter bis zum Ende der Talabfahrt. Dann biegen Sie links ab, gehen an der Skibushaltestelle vorbei und bis zur Einfahrt der Felbertauernstraße. Kurz vorher biegt der Weg links und etwas steil ab, der unter der Brücke durchführt und an der Pfarrkirche St. Alban vorbei zum Kirchplatz. Von dort aus rechts den mittleren Weg und über den Sparkassensteg (Hochsteg) zurück zum Ausgangspunkt.

HUBEN - ST. JOHANN IM WALDE

und retour. Gehzeit: ca. 2 ½ Stunden
Beginnend am Kirchplatz in Huben. Weiter bis zum Cafe Landerl und dort hinunter zum Sportplatz. Von dort aus geht es den Dammweg, rechts von der Isel, immer gerade aus. Nach ca. 5-10 Minuten erreicht man eine Brücke. Diese überqueren und gleich nach der Brücke wieder links auf den Dammweg. Danach geht es immer gerade aus. Vorbei am Faltersee bis nach St. Johann.

VIRGEN

WETTERKREUZ - WETTERKREUZHÜTTE

Ausgangspunkt: Virgen, Iselbrücke
Gehzeit: 3,5 - 4 Stunden
Von Virgen führt auf der Schattseite ein bequemer Forstweg durch den Bergwald auf den „First“. Vom Areal der Wetterkreuzhütte, das oberhalb der Waldgrenze liegt, hat man einen eindrucksvollen Blick auf das Dorf, die Feldfluren, die Virger Nordkette und die Venedigergruppe.

BURGRUINE RABENSTEIN

Ausgangspunkt: Virgen
Gehzeit: 45 Minuten
Von Virgen führt die Straße Richtung Mellitz. Nach ca. einer ¼ Stunde Gehzeit biegt man vor der Brücke links Richtung Stanzlhäusl ab. Man geht geradeaus, bis man zu der Bank mit Wegbeschilderung kommt. Dann biegt man in den gesicherten Weg links ein.

PRÄGRATEN A.G.

SPORTPLATZ - BERGER ECK

Gehzeit: von Prägraten 2 Std.
vom Sportplatz 1 ½ Std.
Entweder Sie gehen zu Fuß oder fahren mit dem PKW zum Sportplatz und gehen dann von dort entlang des präparierten Wanderweges immer leicht ansteigend zum Berger-Eck.

PRÄGRATEN - MERSCHENWEG - HINTERBICHL

Gehzeit: 1 Std.
Von Prägraten / TVB Büro wandern Sie über die Landesstraße taleinwärts. Nach der Pizzeria „Petro“ zweigen Sie ab, hinunter zur Dorferbrücke und dort queren Sie den Zopatnitzenbach. Weiter geht es dann rechts auf den „Merschenweg“ bis dieser endet. Sie nehmen den gleichen Weg wieder zurück.

Unsere Vorschläge für beliebte Winterwanderwege: Natürlich gibt es neben diesen Vorschlägen noch weitere zahlreiche Spazierwege. Die Informationen erhalten Sie bei uns in den Tourismusinformationen.

SCHNEESCHUHWANDERN
Unberührte und verschneite Winterlandschaften, lockerer Pulverschnee, Ruhe und Einsamkeit erwarten den Schneeschuhwanderer auf seinen Touren durch den Nationalpark Hohe Tauern überall. Erwandern Sie mit den Rangern des Nationalparks Hohe Tauern die rauen Täler und staunen Sie über die Überlebensstrategien der Tier- und Pflanzenwelt. Es werden auch Mondschein-Schneeschuhwanderungen angeboten. Mehr dazu erfahren Sie direkt im Nationaparkhaus Matrei i.O. Kirchplatz 1, Tel. +43 4875 5161-10, im aktuellen Winterprogramm unter www.hohetauern.at oder in der Tourismusinformation Matrei i.O.

TERMINE
Region Matrei i.O. und Virgental und Prägraten:
Nature Watch - Spuren im Schnee - Der Natur auf der Spur
Termine: jeden Donnerstag von 02.01.2014 - 06.03.2014
Treffpunkt: 09.30 Uhr Nationalparkhaus Matrei i.O. bis 13.30 Uhr

Region Kals am Großglockner
Nature Watch - Romantische Winterwanderung mit Wildbeobachtung
Termine: Donnerstag 02.01.2014 und Mittwochs 08.01.2014 - 12.03.2014
Treffpunkt: 09.30 Uhr Lucknerhaus oder Taurerwirt bis 13:30 Uhr

Region Virgental - Prägraten am Großvenediger
Nature Watch - Faszination Winter - Auf Schneeschuhen in den Nationalpark
Termine: Freitag ab 03.01.2014 - 07.03.2014
Treffpunkt: 09.30 Uhr Informationsbüro Prägraten bis 13.30 Uhr

Ausrüstung: gutes, festes Schuhwerk, Winterbekleidung, Jause und Getränke, Skistöcke.
Kosten: EUR 10,00 pro Person inkl. Schneeschuhe, Kinder EUR 6,00
Teilnehmerzahl: Führungen werden ab 5 Personen durchgeführt

Mondscheintouren in Matrei i.O. - Prägraten - Virgental
Vollmondtouren - Mythos Berg - Zauber der Nacht
am 15.01. und 14.02.2014 in Matrei
Treffpunkt: Matrei: 19.00 Uhr Nationalparkhaus Matrei i.O.

Mondscheintouren in Kals
am 16.01. und 15.02.2014 in Kals
Treffpunkt: 19.00 Uhr Parkplatz Taurerwirt

Kosten: EUR 10,00 inkl. Schneeschuhe zuzügl. anfallender Taxikosten

Aus organisatorischen Gründen ist eine Anmeldung für die Veranstaltungen unbedingt erforderlich! Nationalpark Hohe Tauern Tirol, Kirchplatz 2, 9971 Matrei i.O. Tel. +43 (0)4875 5161-10, Fax DW 20, nationalparkservice.tirol@hohetauern.at, **www.hohetauern.at**

Kurzfristige Änderungen und Terminverschiebungen sind den Nationalpark Rangern vorbehalten!

AUSSTELLUNGEN

NATIONALPARK AUSSTELLUNG „TAUERNWELTEN“
16.12.-14.03.2014 14.04.-17.04.2014: Jeweils Montag bis Freitag, 14.00 bis 18.00 Uhr geöffnet

Führungen für Gruppen auf Anfrage möglich: Tel. +43 (0)4875 516110
Nationalparkshop, Informationsstelle und Besucherservice, Audio-Guide-Systeme in D, E, I, F.

AUSSTELLUNG „WEGE INS FREIE“
20.12.-31.03.2014: Jeweils Montag bis Freitag, 10.00 bis 18.00 Uhr

Die Ausstellung im Matreier Kesslerstadel ist erlebnis- und zukunftsorientiert gestaltet, mit zahlreichen interaktiven Touchscreens, Filmen und Hörstationen. Sie informiert über die Geschichte des Alpenvereins, die Entstehung des Nationalparks Hohe Tauern, Wege ins Freie - ein spannendes und fesselndes Erlebnis auch für Kinder.

AUSSTELLUNG „IM BANNE DES GROSSGLOCKNERS“
Ende Dezember bis Mitte April, jeweils freitags von 14.30 bis 17.30 Uhr
Sonderführungen für Gruppen außerhalb der angegebenen Öffnungszeiten sind auf Voranmeldung möglich:
Tourismusinformation Kals am Großglockner, Tel. +43 (0)50 212 540

In der Ausstellung, im Kalser Glocknerhaus, befinden sich mehrere Räume, um sich der einzigartigen Kultur und Landschaft rund um Österreichs höchsten Berg zu nähern. Am Beginn steht die Begegnung mit Zeugen der frühsten Besiedelung. Beim Thema „Die Natur“ geht es im weitesten Sinne um Flora und Fauna im größten mitteleuropäischen Nationalpark Hohe Tauern. Eine Gemeinde, die dermaßen durch die sie umgebende Landschaft beherrscht wird, prägt freilich auch ihre Bewohner. Das zeigt sich in allerlei frommen wie profanen Sitten und Gebräuchen, die man interaktiv im Raum „Die Menschen“ erleben kann. „Der Großglockner“ gilt nicht nur als landschaftliche Attraktion, er ist seit seiner Erstbesteigung vor 200 Jahren auch touristischer Anziehungspunkt für viele Bergfreunde. Wie auf dem Gipfel stehend erlebt man im alpinen Raum das gewaltige Bergpanorama und erfährt, welche Routen heute für die Besteigung des höchsten Berges Österreichs zur Auswahl stehen. Mineralienausstellung: In den 60er und 70er Jahren wurden von Kalsern zahlreiche wertvolle Mineralien geborgen. Eine erlesene Auswahl von Kalser Funden in der Glockner- und Granatspitzgruppe sind in einer neu gestalteten Vitrine präsentiert.

VERANSTALTUNGSHIGHLIGHTS

„RUHIGE SPUR IN DIE NATUR“
22. bis 29. März 2014: 6. Skitourenwoche in Kals am Großglockner mit den Kalser Berg- und Skiführern

Samstag, 22.3.2014: Begrüßung im „Haus der Kultur“. Neuheiten und Infos zur Skitourenausrüstung. Tourenplanung.

Sonntag, 23.3.2014: Skitour mit den Kalser Bergführern

Montag, 24.3.2014: Skitour mit Alpiner Sicherheitsschulung im Gelände

Dienstag, 25.3.2014: Skitour mit den Kalser Bergführern
Vortrag der Kalser Bergführer im „Haus der Kultur“

Mittwoch, 26.3.2014: Skitour mit den Kalser Bergführern

Donnerstag, 27.3.2014: Aufstieg auf die Stüdlhütte
Abendessen und Übernachtung in der Stüdlhütte

Freitag, 28.3.2014: Großglockner (3798 m) Gipfelbesteigung mit den Kalser Bergführern. Abschlussabend im Hotel Taurerwirt mit kulinarischen Köstlichkeiten, Urkundenverleihung, Rückblick in Bildern und musikalischem Ausklang.

Informationen: Tel. +43 (0)50 212 540, kals@osttirol.com, www.kals.at

„WEISSE PRACHT IN TRACHT IN KALS AM GROSSGLOCKNER“

Donnerstag, 3.4.2014: Anreise

Freitag, 4.4.2014: Skitour bzw. Skifahren und Erkunden des Skigebietes, NP-Schneeschuhwanderung im Nationalpark Hohe Tauern, anschließend „Trachtenhoagascht“ in der Adlerlounge. Streckenbesichtigung und Trainingsläufe
abends: „1. Kalser Galanacht der Tracht“ im Johann Stüdl Saal musikalisch begleitet von der Trachtenkapelle Kals und dem Chor VoKals. Festliches Dinner mit traditionellen Speisen. Mitternachtseinlage: Trachtenmodenschau Motto „Trachten rund um den Großglockner“ - von Marianne und Anns Oberdorfer.

Samstag, 5.4.2014: Skirennen - Start beim Gradonna Mountain Resort. Vorführung „Traditionsskigruppe“. Skirennen in Tracht oder Traditionellem: der/die Stilvollste gewinnt.
Anschließend: große Siegerehrung beim Pavillon mit Schützensalut und Trachtenmusikkapelle

Sonntag, 6.4.2014: Hl. Messe, Abreise mit einem kleinen Dankeschön vom Handwerksladen im Gepäck
Informationen: Tel. +43 (0)50 212 540, kals@osttirol.com, www.kals.at

GG-Resort Kals/Matrei

WICHTIGE INFORMATIONEN

ALLGEMEINE TELEFONNUMMERN

Alpinnotruf / Bergrettung / Ärztenotdienst / Rettung 140 oder EURONOTRUF 112
Rettung 144
Feuerwehr 122
Polizei 133 oder +43 (0)59 1337234
Krankenhaus Lienz +43 (0)4852 606
Lawineninfo +43 (0)512 1588
Apotheke Matrei +43 (0)4875 6523
ÖAMTC/ARBÖ 120 oder +43 (0)4852 62315
Felbertauernstraße +43 (0)4875 880611
Postbus Lienz +43 (0)4852 6494515
Bahnhof Lienz +43 (0)4852 93000181

TAXI

Glocknertaxi in Kals +43 (0)664 5219089
Venediger Taxi in Prägraten +43 (0)4877 5369
Virgentaler Taxi in Virgen +43 (0)4874 5227

ÄRZTE

Kals a.G.
Dr. Gerhard Oblasser, Kalser Kulturhaus in Kals/Ködnitz, Tel. +43 (0)4876 22145
Ordinationszeiten: Dienstag: 08.30 - 10.30 Uhr; Donnerstag: 16.30 - 18.30 Uhr

Huben
Dr. Gerhard Oblasser, Huben 53
Tel. +43 (0)4872 5206
Ordinationszeiten: Montag und Freitag 08.00 - 11.00 und 16.30 - 18.30 Uhr; Dienstag: 11.00 - 12.30 und 16.30 - 18.30 Uhr; Mittwoch von 16.30 - 18.30 Uhr; Donnerstag von 10.30 - 12.00 Uhr

Matrei i.O
Arztgemeinschaft Dr. Lukasser/Dr. Trojer/DDr. Troyer - Allgemeinmedizin, Internist, Zahnarzt, Wallnöferstraße 3
Tel. +43 (0)4875 20000
Öffnungszeiten: Dr. Lukasser: Montag: 08.00 - 14.00 Uhr; Mittwoch: 08.30 - 17.00 Uhr; Donnerstag: 11.00 - 18.00 Uhr
Dr. Trojer: Montag: 08.00 - 13.00 Uhr; Dienstag und Donnerstag: 15.00 - 17.00 Uhr; Mittwoch: 08.00 - 12.00 Uhr und 15.00 - 17.00 Uhr; Freitag: 08.00 - 12.00 Uhr
DDr. Troyer: Montag: 08.00 - 15.00 Uhr; Dienstag, Donnerstag und Freitag: 08.00 - 12.00 Uhr; Mittwoch: 14.00 - 18.00 Uhr

Dr. Josef Moser
Allgemeinmediziner, Sonnenhang 1
Tel. +43 (0)4875 6488; Öffnungszeiten:Montag, Dienstag und Donnerstag: 08.00 - 12.00 Uhr und 16.30 - 18.30 Uhr; Mittwoch und Freitag: 08.00 - 12.00 Uhr

Dr. Dieter Bogusch
Allgemeinmediziner, Lienzer Straße 10
Tel.: +43 (0)4875 5151; Öffnungszeiten: Montag und Freitag: 08.00 - 12.00 und 16.00 - 18.30 Uhr; Dienstag und Donnerstag: 08.00 - 12.00 Uhr; Mittwoch: 16.00 - 18.30 Uhr

Dr. Agnes Girstmair
Zahnarzt, Tauerntalstraße 12
Tel. +43 (0)4875 5222
Öffnungszeiten: Montag: 09.00 - 12.00 und 13.00 - 17.00 Uhr; Dienstag: 08.30 - 12.00 und 13.00 - 16.00 Uhr; Donnerstag: 13.00 - 18.00 Uhr; Freitag: 08.30 - 12.00 Uhr

Dr. Ernst Dlaska
Zahnarzt, Sparkassenplatz 1
Tel. +43 (0)4875 6930
Öffnungszeiten: Dienstag, Mittwoch, Donnerstag: 08.00 - 11.00 Uhr; Freitag: 08.00 - 11.00 und 13.00 - 16.00 Uhr

Dr. Josef Burger
Kinder- und Jugendarzt, Lienzer Straße 9 Tel. +43 (0)4875 20044
Öffnungszeiten: Montag: 09.00 - 12.00 Uhr und Mittwoch: 15.00 - 18.00 Uhr
Dr. Bernhard Kinger
Gynäkologe, Lienzer Straße 12
Tel. +43 (0)4875 20159
Öffnungszeiten: Montag und Dienstag: 15.00 - 19.00 Uhr; Mittwoch: 09.00 - 15.00 Uhr; Freitag: 09.00 - 12.00 Uhr

Virgen
Dr. Anton Huber, Mellitzweg 4
Tel. +43 (0)4874 20030
Ordinationszeiten: Montag, Dienstag, Mittwoch und Freitag: 08.00 - 12.00 Uhr; Dienstag und Donnerstag: 16.30 - 18.30 Uhr

INTERNET

Kals a.G.
Gasthof Ködnitzhof, Kals/Ködnitz 16
Gemeindeamt, Kals/Ködnitz 6, Öffnungszeiten: Montag - Freitag von 08.00 - 12.00 Uhr

Matrei i.O.
Café zum Kuckuck, Sparkassenplatz 1
Öffnungszeiten: Dienstag bis Samstag: 08.30 - 24.00 Uhr; Sonntag: 09.00 - 22.00 Uhr; Montag Ruhetag! ACHTUNG: nur W-LAN
Bücherei, Pattergasse 12
Öffnungszeiten: Dienstag und Freitag 9.00 - 11.00 Uhr, Donnerstag und Freitag 16.00 - 18.00 Uhr, Sonntag 9.30 - 11.00

Virgen
Bücherei (gegenüber der Bücherei Joast), Niedermauernstr. 6, Öffnungszeiten: Dienstag: 10.30 - 11.30 Uhr; Donnerstag: 16.00 - 18.00 Uhr; Sonntag: 09.30 - 11.00 Uhr; Feiertags geschlossen!
Cafe Sinne, Virgentalstr. 81, Öffnungszeiten: Dienstag - Sonntag: 10.00 - 02.00 Uhr; Montag: ab 13.00 Uhr; (Nebensaison: Montag Ruhetag)
Bäckerei Joast, Niedermauern 6
Öffnungszeiten: Montag - Freitag 6.00 - 12.00 und 15.00 - 18.00 Uhr, Sa. 6.00 - 12.00 Uhr

Prägraten a.G.
Sparmarkt Prägraten, St. Andrä 3a

ANGEBOTE ABSEITS DER PISTE

EISLAUFPLÄTZE und EISSTOCKSCHIESSEN

Kals a.G.
Natureisbahn beim Sportheim in Kals/Unterburg. Öffnungszeiten: Dienstag bis Sonntag ab 16.00 Uhr, Montag Ruhetag. Eisstockverleih: im Sportheim Tel. +43 (0)676 6025718

Huben
Der Eislaufplatz befindet sich hinter der Schule. Öffnungszeiten: Montag - Freitag: 09.00 - 15.00 Uhr; Samstag und Sonntag: 13.00 - 15.00 Uhr
Während der Trainingszeiten der Eishockeymannschaft ist die Bahn nicht benutzbar.
Weitere Informationen: **www.uecr-huben.at**

Matrei i.O.
Eisstockplatz: Beim Friseursalon „Gonn Petro“ überqueren Sie die Brücke und marschieren dann links entlang des Tauernbaches bis zum Eisstockplatz.
Weitere Informationen: Frau Oberwalder Maria: Tel. +43 (0)676 9355828

Virgen
Eislaufplatz befindet sich in Niedermauern (zw. Habererhof und Café Schwoaga). Ausleihmöglichkeiten in Matrei i.O. oder in Prägraten a. G. Während der Trainingszeiten der Eishockeymannschaft ist die Bahn nicht benutzbar.

Prägraten a.G.
Eislaufplatz befindet sich im Freizeitzentrum Gries. Während der Trainingszeiten der Eishockeymannschaft ist die Bahn nicht benutzbar.

PFERDEKUTSCHENFAHRTEN

Das Glück der Erde, liegt auf dem Rücken der Pferde! Sie möchten die romantisch, verschneite Natur des Nationalparks kennenlernen? Dann nutzen Sie unser Angebot einer unvergesslichen Fahrt auf der Kutsche.

Kals a.G.
Familie Jans, Lana 1
Tel. +43 (0)664 2111754

Matrei i.O.
Steiner Andreas, Klausen 12
Tel. +43 (0)699 11838381

Virgen
Stefan Dichtl, Tel. +43 (0)664 2448543

TENNIS

Matrei i.O.
2 Hallenplätze (Granulat), WC, Dusche, Umkleidekabinen, Übungswand
Weitere Informationen:
Tel. +43 (0)4875 6726

SCHWIMMEN, SAUNA & MASSAGEN (nur auf Anfrage)

Kals a.G.
Massagen:
Vital- und Wanderhotel Taurerwirt, Burg 12
Tel. +43 (0)4876 8226, info@taurerwirt.at, **www.taurerwirt.at**

Gradonna Mountain Resort Chalets & Hotel, Burg 24, Tel. +43 (0)4876 82000
info@gradonna.at, **www.gradonna.at**

Massagen und Kristallbehandlungen:
Maria Gratz, Großdorf 55,
Tel. +43 (0)650 5390658, **www.gratz-art.com**

Matrei i.O.
Schwimmen, Sauna & Massage: Hotel Outside, Virgener Straße 3, Tel. +43 (0)4875 5200, office@hotel-outside.at,
www.hotel-outside.at

Schwimmen & Sauna: Hotel Goldried, Goldriedstraße 15, Tel. +43 (0)4875 6113, info@goldried.at, **www.hotel-goldried-tirol.com**

Sauna:
Apartments Post, Huben 12, Tel. +43 (0)4872 52005, info@apartments-post.at,
www.apartments-post.at

Massage:
Med-Sport Trojer, Sportstadion,
Tel. +43 (0)4875 6990

Massagepraxis Presslaber Agnes, Klaunz 4, Tel. +43 (0)650 6233062

Virgen
Schwimmen & Sauna: Bronte House, Bachweg 4, Tel. +43 (0)4874 20053, bronte-house@aon.at, **www.bronte-house.at**

Sauna: Gasthof Panzl-Bräu, Virgental Str. 85
Tel. +43 (0)4874 5240, office@panzlbraeu.at, **www.panzl-braeu.at**

Schlossnerhof, Virgental Str. 105,
Tel. +43 (0)4874 5252, schlossnerhof@aon.at, **www.schlossnerhof.at**

Prägraten a.G.
Sauna & Massage: Ortnerhof, Bobojach 4, Tel. +43 (0)4877 20049 oder +43 (0)664 2795513, info@ortnerhof.at, **www.ortnerhof.eu**

Massage: Hotel Replerhof, St. Andrä 73,
Tel. +43 (0)4877 6345, info@replerhof.at, **www.replerhof.at**

Xund- und Vitaltenne, Carina Fritzl,
St. Andrä 73, Tel. +43 (0)699 12181399,
fritzl.carina@gmail.com

“Manora” Praxis für Energie-Hamornisierung, Weiskopf Martin, Iselweg 14/5,
Tel. +43 (0)676 6307869, martin@manora.at,
www.manora.at

GASTRONOMIEBETRIEBE

Kals a.G.
Restaurant Gradonna ****s
Burg 24, Tel. +43 (0)4876 82000

Hotel Taurerwirt ****
Burg 12, Tel. +43 (0)4876 8226

Scol-Sporthotel Großglockner ***
Großdorf 26, Tel. +43 (0)4876 82222

Gasthof Gamsalm ***
Großdorf 85, Tel. +43 (0)4876 22115

Heidis Klause
Großdorf 28, Tel. +43 (0)699 17148179

Kalser Kulinarium
Ködnitz 19, Tel. +43 (0)4876 8207

Gasthof Ködnitzhof
Ködnitz 16, Tel. +43 (0)4876 8201

Gasthaus Glocknerblick
Arnig 7, Tel. +43 (0)4876 22183

Gasthof Lesacherhof
Lesach 24, Tel. +43 (0)4876 8270

Gasthof Lucknerhaus
Glor-Berg 16, Tel. +43 (0)4876 8555

Temblerhof & Tembler's Partyhimmel
Großdorf 42, Tel. +43 (0)4876 22175

Café Tyrol
Lesach 35, Tel. +43 (0)4876 8300

Sportstube
Unterburg, Tel. +43 (0)676 6025718

Rodelhütte Fallwindes
TeL. +43 (0)699 10981254

Adlerlounge, Tel. +43 (0)4876 8233-250

Panoramarestaurant Blauspitz
Tel. +43 (0)664 3077090

Bergrestaurant Glocknerblick
Tel. +43 (0)664 1000244

Figolalm, Tel. +43 (0)664 4853700

Matrei i.O.
Restaurant Pizzeria Saluti / 2 Hauben
Grießstraße 10, Tel. +43 (0) 4875 6726

Restaurant „Rauterstube" / 1 Haube
Rauterplatz 3, Tel. +43 (0)4875 6611

Hotel Gasthof Hinteregger ***
Hintermarkt 4, Tel. +43 (0)4875 6587

Hotel Goldried***
Goldriedstraße 15, Tel. +43 (0)4875 6113

Hotel Hohe Tauern***
Korberplatz 1, Tel. +43 (0)4875 20104

Gasthof Sonne
Virgil Rainer Straße 8, Tel. +43 (0)4875 6610

Restaurant Pizzeria Kuckuck
Sparkassenplatz 3, Tel. +43 (0)4875 5367

Zum Kuckuck Cafe-Pub
Sparkassenplatz 3, Tel. +43 (0)4875 5367

Wirtshaus & Restaurant „Alte Mühle"
Gereitstraße 2, Tel. +43 (0)4875 5102010

Panzlwirt
Tauerntalstraße 4, Tel. +43 (0)4875 6518

Stadionbuffet
Europastraße 10, Tel. +43 (0)664 3766092

Kräuterwirtshaus Strumerhof
Hinteregg 1, Tel. +43 (0)4875 6310

Gosserhof
Zedlach 3, Tel. +43 (0)4874 5375

Felbertauernstüberl
Kaltenhaus 24, Tel. +43 (0)4875 20010

Alpengasthof Matreier Tauernhaus
Tauer 24, Tel. +43 (0)4875 8811

Gasthof Lublass
Kaltenhaus 21, Tel. +43 (0)4875 6112

Imbiss Lublass
Kaltenhaus 21, Tel. +43 (0)660 4889749

Buffet Müller Harald
Lienzer Straße 4, Tel. +43 (0)4875 6550

Kaffeehaus Pötscher
Pattergasse 9, Tel. +43 (0)4875 6595

Gasthaus Bräu
Hintermarkt 10, Tel. +43 (0)4875 6635

Panzlwirt
Tauerntalstraße 4, Tel. +43 (0)4875 6518

Schirmbar - Fun Matrei
Europastraße, Tel. +43 (0)4842 6919

Alpenpub
Europastraße 16, Tel. +43 (0)4875 6408

Panorama-Bar
Goldriedstraße 4, Tel. +43 (0)4875 6472

Piano-Bar
Goldriedstraße 15, Tel. +43 (0)4875 6113

Muh-Bar
Goldriedstraße 15, Tel. +43 (0)4875 6113

Cafe Bäckerei Joast
Tauerntalstraße 6, Tel. +43 (0)4875 5461

Cafe Bäckerei Patterer
Lienzerstraße 2, Tel. +43 (0)4875 6593

Baguette M-Preis
Europastraße 1, Tel. +43 (0)50 3219 28045

Campingstüberl Edenalm
Edenweg 15a, Tel. +43 (0)4875 5111

Cafe Landerl
Huben 38, Tel. +43 (0)664 4338343

Stadioncafe
Eisstadion Huben, Tel. +43 (0)4872 5480

Landgasthof Steiner
Feld 10, Tel. +43 (0)4872 5231
Wirtshaus Post
Huben 12, Tel. +43 (0)4872 52005

Gasthof Moar im Walde
St. Johann i.W. 48, Tel. +43 (0)699 14111981

Kuenzer Alm, Tel. +43 (0)650 5561942

Bergrestaurant Goldried,
Tel. +43 (0)4875 6555

Bergrettungshütte
Tel. +43 (0)664 6478251

Jagateestub'n, Tel. +43 (0)650 6900811

Roatz Bodn Hitte, Tel. +43 (0)676 9254498

Virgen
Gasthof Panzlbräu
Virgentalstraße 85, Tel. +43 (0)4874 5240

Gasthof Neuwirt
Virgentalstraße 75, Tel. +43 (0)4874 5217

Gasthof Jägerwirt
Mitteldorf 13, Tel. +43 (0)4874 5353

Gasthof Pension Rose
Virgentalstraße 68, Tel. +43 (0)4874 5241

Café Schwoaga - Schwaigerhof
Niedermauern - Gries 16, Tel. +43 (0)676 9582685

Gasthof Waldruhe
Göriach - Marin 2, Tel. +43 (0)4874 5417

Gasthof Pension Klaunzer
Mitteldorf 58, Tel. +43 (0)4874 5352

Cafe Cocktailbar Sinne
Virgentalstraße 81, Tel. +43 (0)4874 20002

Cafe Bäckerei Joast
Niedermauernstr. 3, Tel. +43 (0)4874 5242

Virger Stube
Virgentalstraße 90, Tel. +43 (0)4874 5204

Prägraten a.G.
Hotel Replerhof ****
St. Andrä 73, Tel. +43 (0)4877 6345

Gasthof Islitzer ***
Hinterbichl 15, Tel. +43 (0)4877 5206

Gasthof Groderhof ***
Hinterbichl 18, Tel. +43 (0)4877 6303

Gasthof Linder ***
Bobojach 12, Tel. +43 (0)4877 5204

Restaurant Ortnerhof ***
Bobojach 4, Tel. +43 (0)664 3527180

Gasthof Großvenediger
St. Andrä 3, Tel. +43 (0)4877 5205

Gasthof Neueck
St. Andrä 29, Tel. +43 (0)4877 5470

Cafe Pension Schöne Welt
Wallhorn 7, Tel. +43 (0)4877 5202

Pizzeria Petro
St. Andrä 39d, Tel. +43 (0)650 6111267

Adis Treff
Bichl 6a, Tel. +43 (0)4877 5436

Cafe Rainer
St. Andrä 5a, Tel. +43 (0)4877 5209

Gries Cafe
St. Andrä 42a, Tel. +43 (0)4877 20050

Cafe Bar Bienle
St. Andrä 34, Tel. +43 (0)4877 51115

Willkommen bei Ihrem GenussWirt!

Was zeichnet einen GenussWirt aus?

GenussWirte sind die gastronomischen Aushängeschilder der Initiative GENUSS REGION ÖSTERREICH. Mehr als 1400 solcher Gastrobetriebe haben sich dem Credo der Regionalität, Saisonalität und Qualität verschrieben und setzen auf hochwertige Produkte aus den GenussRegionen. Bei den saisonalen GenussWochen, die sich immer einer Jahreszeit widmen, präsentieren sie traditionelle heimische Gerichte im zeitgenössischen Gewand. Die österreichischen GenussWirte kochen mit Leidenschaft für Ihren Genuss.

GenussWirte der NationalparkRegion Hohe Tauern Osttirol

Hotel Outside, Matrei
Geniesserhotel Rauter, Matrei
Hotel Hinteregger, Matrei
Hotel Goldried, Matrei
Gasthof Sonne, Matrei
Pizzeria Saluti, Matrei
Kräuterwirtshaus Strumerhof, Matrei
Restaurant Alte Mühle, Matrei
Gosserhof, Matrei
Alpengasthaus Venedigerhaus, Matrei
Landgasthof Steiner, Huben
Alpengasthof Lucknerhaus, Kals a. G.
Gasthaus Glocknerblick, Kals a. G.
Genießerrestaurant Ortnerhof, Prägraten a. G.
Gasthaus Großvenediger, Prägraten a. G.
Gasthof Islitzer, Prägraten a. G.
Gasthof Groderhof, Prägraten a. G.

Finden Sie einen Genusswirt in Ihrer Nähe unter: **www.genuss-region.at**

facebook
www.facebook.com/GENUSS.REGION.OESTERREICH
www.genuss-region.at

Mit Unterstützung von Bund, Ländern und Europäischer Union
Europäischer Landwirtschaftsfonds für die Entwicklung des ländlichen Raums: Hier investiert Europa in die ländlichen Gebiete.
LE 07-13 Entwicklung für den ländlichen Raum
lebensministerium.at

SKIBUSFAHRPLÄNE

Matrei-Zentrum täglich 22.12.2013 - 21.04.2014

Talstation Goldried-Einseilumlaufbahn	ab	8.30	9.00	9.30	10.00	11.00	12.00	13.00	13.45	14.15	14.45	15.15	15.45	16.15	16.45	17.15
BHST-Sparmarkt	↓	8.32	9.02	9.32	10.02	11.02	12.02	13.02	13.47	14.17	14.47	15.17	15.47	16.17	16.47	17.17
Schule Tauerncenter	↓	8.34	9.04	9.34	10.04	11.04	12.04	13.04	13.49	14.19	14.49	15.19	15.49	16.19	16.49	
Korberplatz	↓	8.35	9.05	9.35	10.05	11.05	12.05	13.05	13.50	14.20	14.50	15.20	15.50	16.20	16.50	
Rauterplatz/Gemeinde/TVB	↓	8.37	9.07	9.37	10.07	11.07	12.07	13.07	13.52	14.22	14.52	15.22	15.52	16.22	16.52	17.22
Apotheke	↓	8.38	9.08	9.38	10.08	11.08	12.08	13.08	13.53	14.23	14.53	15.23	15.53	16.23	16.53	17.23
Felbertauernstraße	↓	8.40	9.10	9.40	10.10	11.10	12.10	13.10	13.55	14.25	14.55	15.25	15.55	16.25	16.55	17.25
BHST-Hotel Goldried	↓	8.41	9.11	9.41	10.11	11.11	12.11	13.11	13.56	14.26	14.56	15.26	15.56	16.26	16.56	17.26
Talstation Goldried-	an	8.43	9.13	9.43	10.13	11.13	12.13	13.13	13.58	14.28	14.58	15.28	15.58	16.28	16.58	17.28
Einseilumlaufbahn	ab	8.45	9.15	9.45	10.30	11.30	12.30	13.30	14.00	14.30	15.00	15.30	16.00	16.30	17.00	17.30
BHST-Sparmarkt	↓	8.47	9.17	9.47	10.32	11.32	12.32	13.32	14.02	14.32	15.02	15.32	16.02	16.32	17.02	17.32
Schule Tauerncenter	↓	8.49	9.19	9.49	10.34	11.34	12.34	13.34	14.04	14.34	15.04	15.34	16.04	16.34	17.04	17.34
Korberplatz	↓	8.50	9.20	9.50	10.35	11.36	12.36	13.36	14.05	14.36	15.05	15.35	16.05	16.36	17.05	17.36
Rauterplatz/Gemeinde/TVB	↓	8.52	9.22	9.52	10.37	11.37	12.37	13.37	14.07	14.37	15.07	15.37	16.07	16.37	17.07	17.37
Apotheke	↓	8.53	9.23	9.53	10.38	11.38	12.38	13.38	14.08	14.38	15.08	15.38	16.08	16.38	17.08	17.38
Felbertauernstraße	↓	8.55	9.25	9.55	10.40	11.40	12.40	13.40	14.10	14.40	15.10	15.40	16.10	16.40	17.10	17.40
BHST-Hotel Goldried	↓	8.56	9.26	9.56	10.41	11.41	12.41	13.41	14.11	14.41	15.11	15.41	16.11	16.41	17.11	17.41
Talstation Goldried-	an	8.58	9.28	9.58	10.43	11.43	12.43	13.43	14.13	14.43	15.13	15.43	16.13	16.43	17.13	17.43
Einseilumlaufbahn																

Fahrten Vorsaison vom 8.12.-21.12.2013 - 2 mal vormittags (8.45 / 9.00); 2 mal nachmittags (15.45 / 16.15)
Fahrten Nachsaison vom 22.04.-26.04.2013 - 2 mal vormittags (8.45 / 9.00); 2 mal nachmittags (15.45 / 16.15)
Fahrplanänderungen bzw. Einschränkungen vorbehalten!

Huben-Matrei 22.12.2013 - 21.04.2014

Huben	ab 08.45
Moos	↓ 08.47
Feld	↓ 08.49
Tratten	↓ 08.51
Seblas	↓ 08.52
EUB Talstation Matrei	an 08.55
EUB Talstation Matrei	ab 16.10
Seblas	↓ 16.14
Tratten	↓ 16.15
Feld	↓ 16.16
Moos	↓ 16.18
Huben	an 16.20

Tauernhaus-Matrei 22.12.2013 - 21.04.2014 Samstag kein Betrieb.

Tauernhaus	ab 8.10
Gruben - Berg	↓ 8.15
Gasthof Lublass	↓ 8.20
Hinterburg/ Felbertauernstraße	↓ 8.25
EUB Talstation Matrei	an 8.30
EUB Talstation Matrei	ab 16.45
Hinterburg/ Felbertauernstraße	↓ 16:50
Gasthof Lublass	↓ 16:55
Gruben - Berg	↓ 17:00
Tauernhaus	an 17:05

Virgental: Prägraten-Virgen-Matrei 22.12.2013 - 21.04.2014

Hinterbichl	ab 8.55	10.45	16.30	17.30
Prägraten	↓ 8.58	10.48	16.33	17.33
Wallhorn	↓ 9.00	10.50	16.35	17.35
Bobojach	↓ 9.02	10.52	16.37	17.37
Obermauern	↓ 9.06	10.56	16.41	17.41
Virgen	↓ 9.08	10.58	16.43	17.43
BHST Mellitz Brücke	↓ 9.10	11.00	16.45	17.45
Mitteldorf	↓ 9.12	11.02	16.47	17.47
BHST Auerfeld	↓ 9.18	11.10	16.55	17.55
Tennis - Reithalle	↓ 9.20	11.12	16.57	17.57
Alpenparks	↓ 9.21	11.14	16.59	17.59
EUB Talstation Matrei	an 9.25	11.15	17.00	18.00
EUB Talstation Matrei	ab 8.25	10.15	16.00	17.00
Alpenparks	↓ 8.26	10.16	16.01	17.01
Tennis - Reithalle	↓ 8.28	10.18	16.03	17.03
BHST Auerfeld	↓ 8.30	10.20	16.05	17.05
Mitteldorf	↓ 8.38	10.28	16.13	17.13
BHST Mellitz Brücke	↓ 8.40	10.30	16.15	17.15
Virgen	↓ 8.42	10.32	16.17	17.17
Obermauern	↓ 8.44	10.34	16.19	17.19
Bobojach	↓ 8.45	10.36	16.21	17.21
Wallhorn	↓ 8.48	10.38	16.23	17.23
Prägraten	↓ 8.50	10.40	16.25	17.25
Hinterbichl	an 8.53	10.43	16.28	17.28

Die Skibusse können sie kostenlos benutzen.

Prosegg-Zedlach-Ganz-Bichl 22.12.2013 - 03.01.2014 02.02.2014 - 28.02.2014

Prosseg	ab 9.00
Zedlach Parkplatz Dorf	↓ 9.10
Brugger Brücke	↓ 9.17
Ganz Brücke	↓ 9.20
Haltestelle Auerfeld	↓ 9.22
Haltestelle Tennishalle	↓ 9.24
Bichl Dorfplatz	↓ 9.28
EUB Talstation Matrei	an 9.33
EUB Talstation Matrei	ab 16.25
Bichl Dorfplatz	↓ 16.30
Haltestelle Tennishalle	↓ 16.34
Haltestelle Auerfeld	↓ 16.36
Ganz Brücke	↓ 16.38
Brugger Brücke	↓ 16.41
Zedlach Parkplatz Dorf	↓ 16.48
Prosseg	an 16.58

Kals: Arnig - Talstation Sesselllift

Arnig (Glocknerblick)		09.00	
Lesacherhof		09.05	10.30
Pradell		09.07	10.32
Haus Regenbogen	08.40	09.08	10.33
Ködnitzhof	08.43	09.10	10.35
Ködnitz		09.12	
Wendeplatz Glor		09.14	
Kreuzung Schule		09.16	
Ködnitz	08.44		10.37
Kreuzung Schule	08.45	09.17	10.38
Talstation Gondelbahn EUB	08.48	09.20	10.41
Talstation Sessellift	08.50	09.23	10.43

Kals: Taurerwirt - Gamsalm

Hotel Taurerwirt	09.35	10.50
Gradonna Mountain Res.	09.41	10.56
Burg Posthaltestelle	09.47	11.02
Berger	09.48	11.03
Talstation Sessellift	09.51	11.06
Talstation Gondelbahn	09.55	11.10
Gamsalm	10.00	

Retour-Fahrten:
15.30 - Gamsalm, Gondelbahn, Sessellift, Berger, Burg, Gradonna MR, Taurerwirt
16.10 - Gondelbahn, Sessellift, Ködnitz M-Preis, Ködnitzhof, Haus Regenbogen, Lesach, Glor
16.40 - Gondelbahn, Sessellift, Berger, Burg, Gradonna MR, Taurerwirt, Ködnitz, Haus Regenbogen, Lesach, Arnig

SOMMERHIGHLIGHTS 2014

Kals a.G.

KALSER FEST DER BLASMUSIK
15. AUGUST 2014
Das Maria Himmelfahrtsfest, auch Hoher Frauentag, bildet den Höhepunkt der Sommerfeste und beginnt mit dem Gang in Festtagstracht zur Hl. Messe, dem Aufmarsch der Kalser Schützen, Blasmusikkapelle, und anderen Formationen mit anschließender Maria Himmelfahrtsprozession. Die Weihe des „Frauenbischels“, einem Kräuterstrauß, gebunden von Frauen, ist dazu eine sehr alte Tradition. Danach wird im Kalser Pavillon gefeiert mit einem Konzert der Trachtenmusikkapelle Kals, weiteren Konzerten und Tanzmusik.

KALSER KIRCHTAG
20. SEPTEMBER 2014
Der Kirchtag wird zu Ehren des Kalser Schutzpatrones Hl. Rupert gefeiert und ist ein großes Fest für Jung und Alt. Nach der mit Hl Messe mit anschließender Prozession, findet das Fest seine Fortsetzung im Pavillon mit einem Konzert der Trachtenmusikapelle Kals am Großglockne r anschließend Musik und Tanz mit der Großglocknerkapelle Kals. Ein Krämermarkt und das traditionelle Kirchtagsschießen gehören zum bunten Treiben genauso dazu wie die vielfältigen Festtagstrachten der Bevölkerung. Kulinarisch verwöhnen lässt man sich mit Krapfen und Lammbratl. Den Festausklang bieten die Kalser Jungbauern in einem Zelt mit Musik und Tanz.

Was Sie unbedingt besuchen müssen:
Talrundwanderweg Kals. Zur Begehung des rund 19,5 km langen Talrundweges Kals landen die liebevoll gestalteten und mit Informationstafeln und Wanderkarten versehenen Einstiegsstellen. Sechs bis sieben Stunden beträgt die eine Gehzeit der Rundtour, lässt sich aber in einzelne Etappen gliedern, mit beliebigen Ein- und Ausstiegsmöglichkeiten. An mehreren Aussichtsstellen sind Rastplätze mit rustikalen Glocknersesseln eingerichtet. Zahlreiche Brunnen spenden kristallklares Trinkwasser auf dem insgesamt unschwierigen, sorgsam instand gehaltenen Talrundweg Kals.

Matrei i.O.

MATREIER „KRANZLTAGE“
19. JUNI UND 22. JUNI 2014
Fronleichnam, auch „Kranzltag“ genannt und das Patroziniumsfest zu Ehren des Kirchenpatrons Sankt Alban, sind für Matrei so genannte „Hohe Festtage“. In einer großen feierlichen Prozession wird das Allerheiligste, begleitet von der Schützenkompanie, der Musikkapelle, allen tragbaren Heiligenstatuen nach altem Brauch durch den Ort getragen. Zahlreiche, den Ortsteilen oder den jeweiligen Statuen zugeordnete Trachten geben ein eindrucksvolles Bild. Am Vorabend krachen die Pöller und die Musikkapelle spielt zum Zapfenstreich. Eifrig wird um Haus und Hof geputzt, der Ort sauber gehalten, dass Gäste aus Nah und Fern die Kranzltage als Zeugnisse religiösen Lebens und Brauchtums sehen und achten.

Was Sie unbedingt besuchen müssen:
Das Gschlösstal – Schönster Talschluss der Ostalpen. Am Fuße des Großvenedigers befindet sich der anerkannt schönste Talschluss der Ostalpen. Erwanderbar ist das Innergschlöß vom Matreier Tauernhaus über eine flache Forststraße oder auf der anderen Seite des Gletscherbaches über einen romantischen Steig. Es gibt auch die reizvolle und kräfteschonende Möglichkeit, mit der Pferdekutsche das Ziel zu erreichen. Am Weg liegt das „Bilderbuch“- Almdorf Außergschlöß mit dem Berghaus Außergschlöß (Einkehrmöglichkeit) und eine sehenswerte Felsenkapelle. Im Innergschlöß (1691 m) erwartet Sie der Alpengasthof Venedigerhaus. Ausgangspunkt für den atemberaubenden Gletscherschaupfad.

Virgen

24. ALMBLASEN – ENDE JULI 2014
Das musikalische Bergerlebnis auf 2.350 Höhenmetern bei der Zupalseehütte hat schon Tradition. Die feierliche Bergmesse wird umrahmt von Weisenbläsern und Sängern. Anschließend freies Musizieren und gemütliches Beisammensein!
Schon der Anstieg ist ein eigenes Erlebnis: Musik und Natur verbinden Musikanten und Zuhörer aus Nah und Fern. Musikanten nehmen spontan ihre Instrumente und stimmen wohlklingende Weisen an. Überall ertönen Lieder, die dieser Bergwelt eine eindrucksvolle Stimmung verleihen.

Was Sie unbedingt besuchen müssen:
Der Weg der Sinne – durch die Virger Feldflur. Der Weg der Sinne führt durch das Herzstück der Virger Feldflur, eine idyllische Wiesen- und Heckenlandschaft am Fuss der Hohen Tauern in Osttirol.
Die Wanderung durch die Feldflur ist und bleibt ein unvergessliches Erlebnis. Die Landschaft hält die Vielfalt und Ursprünglichkeit des landschaftlichen, ökologischen und kulturellen Erbes, die frische Luft, die Stille und Erholung und vor allem die zahlreichen Geräusche, Düfte und Eindrücke bereit. Die Erlebnisstationen und Infotafeln eröffnen unerwartete Einblicke in die Geschichte und Sinneswelt der Virger Feldflur.
Der gesamte Weg ist mit Leiteinrichtungen für Blinde und hochgradig Sehbehinderte adaptiert. Das Leitmotiv des Wanderweges stellt einen Schmetterling dar. Im Virgental hat sich eine bemerkenswerte Artenvielfalt erhalten. Hier wurden bisher drei unbekannte Schmetterlingsarten entdeckt
HÖRE, RIECHE UND TASTE DICH DURCH!

Prägraten a.G.

Was Sie unbedingt besuchen müssen:
Natur-Kraft-Weg Umbalfälle
Speziell im Spätfrühling und Hochsommer, wenn das Schmelzwasser der Gletscher zu Tal fließt, erleben Sie bei den berühmten Umbalfällen ein gigantisches Naturschauspiel. Der 1. Wasserschaupfad Europas wurde von Grund auf erneuert. Dabei stand bei der Neugestaltung die Natur im Vordergrund. Mit der Verwendung von Cortenstahl und Lärchenholz wurden neue Plattformen geschaffen, die den Besucher näher an die Umbalfälle heranbringen. Der Rundgang ist eine leichte Wanderung, die auch für Kinder und ältere Menschen gut geeignet ist.

Schi Schule Matrei/Goldried

Völkl VERLEIHCENTER

LUKAS RESINGER
Europastraße 18
Talstation Gondelbahn
A - 9971 Matrei in Osttirol
www.schischulematrei.at

MATREIER TAUERNHAUS

Tel. +43.(0)4875.8811, matreier.tauernhaus@gmx.at
www.matreier-tauernhaus.com

Traditionsreiches Hospiz unterm Felbertauern seit 1207 - Gastfreundschaft und Ruhe pur. Entschleunigen und genießen im Matreier Tauerntal.

+++ Skitouren +++ Schneeschuhtouren +++ Ski alpin +++ Langlaufen +++ Winterwandern +++ Sauna +++ Infrarotkabine +++ Muntermacher-Frühstück +++ Tiroler Küche +++ gemütliche Zimmer „Säumer“, „Gschlöß“, „Alm“, „Bergsteiger“ +++ Alpenvereins-Vertragshaus

STÜDLHÜTTE

Ködnitz 55, 9981 Kals am Großglockner
Tel. +43 4876 8209
www.stuedlhuette.at

Die Stüdlhütte liegt direkt am Großglockner, in der grandiosen Bergwelt des Nationalparks Hohe Tauern. Sie ist im Winter mit Tourenschi vom Parkplatz der Kalser Glocknerstraße beim Lucknerhaus, 1.918 m, über die Lucknerhütte, 2.241 m, durch das Ködnitztal erreichbar. Aufstiegszeit ca. 2,5 - 3 Std.

SPORT STEINER

Pattergasse 5 9971 Matrei
Telefon 04875/6711
sportsteiner@aon.at www.sportsteiner.at

Ihr Partner für den perfekten Start in den Urlaub

Ihr Skiverleih mitten im Ort

Aktuelle Ski- und Outdoormode

SKISCHULE GROSSGLOCKNER

Großdorf 61, 9981 Kals am Großglockner
Tel. +43 (0)4876 8452, Gradonna DW 750
Handy +43 (0)6763035756
www.kals.at/schischule

Top ausgebildete Schilehrer für Einsteiger, Umsteiger und Aufsteiger…

• Gruppenunterricht • Privatunterricht • Kinderunterricht • Langlaufunterricht • Snowboardunterricht

TauernApotheke

Tauerntalstraße 5, 9971 Matrei i. O., Tel. +43 (0)4875 6523, info@tauernapotheke.at, **www.tauernapotheke.at**

Die Apotheke Ihres Vertrauens: Bei uns in der Tauern Apotheke in Matrei i. O. erhalten Sie umfassende Beratung zu allen Themen, rund um Arzneimittel, natürliche Kosmetik, natürliche Nahrungsergänzungsmittel, Homöopathie, Schüssler Salze, Bachblüten, Aromatherapie und Naturprodukte.
Anmerkung: in Österreich haben die Arzneimittel nur 10% MWSt, in Deutschland 19% MWSt. & wir können zu Hause vergessene Arzneimittel innerhalb kurzer Zeit aus Deutschland besorgen.
Öffnungszeiten: Montag bis Freitag: 08.00 - 12.30 Uhr & 14.30 - 18.30 Uhr, Samstag: 08.30 - 12.30 Uhr

LUCKNERHAUS

Tel. +43 4876 8555
info@lucknerhaus.at, **www.lucknerhaus.at**

Das Lucknerhaus liegt auf 1920 m und ist ein ideales Ausflugsziel am Endpunkt der Kalser Glocknerstraße. Von hier hat man den schönsten Blick zum Großglockner. Auf 200 Sitzplätze im Restaurant und auf der Sonnenterrasse werden ganztags warme Speisen der traditionellen Küche serviert, sowie Osttiroler Spezialitäten, Wildgerichte, hausgemachte Mehlspeisen und Eisvariationen. Ein Haus mit Geschichte lädt zum Verweilen ein.

Osttirol NationalparkRegion.

www.osttirol-nationalpark.at

INFOBÜROS NATIONALPARKREGION HOHE TAUERN OSTTIROL

Tourismusinformation NationalparkRegion Hohe Tauern Osttirol
Regionsbüro Matrei in Osttirol, Rauterplatz 1, 9971 Matrei in Osttirol
Tel. +43 (0)50 212 500, Fax +43 (0)50 212 500 2
nationalpark@osttirol.com, **www.osttirol-nationalpark.at**

Tourismusinformation Kals am Großglockner
Ködnitz 7, 9981 Kals am Großglockner
Tel. +43 (0)50 212 540, Fax +43 (0)50 212 540 2
kals@osttirol.com, **www.kals.at**

Tourismusinformation Prägraten am Großvenediger
St. Andrä 35a, 9974 Prägraten am Großvenediger
Tel. +43 (0)50 212 530, Fax +43 (0)50 212 530 2
praegraten@osttirol.com, **www.osttirol-nationalpark.at/praegraten**

Tourismusinformation Virgen
Virgentalstraße 77, 9972 Virgen
Tel. +43 (0)50 212 520, Fax +43 (0)50 212 520 2
virgen@osttirol.com, **www.osttirol-nationalpark.at/virgen**

FELBER TAUERN STRASSE

Anreisetipp

Von Norden kommend über die Felbertauernstraße. Mit der Felbertauern-Bonuskarte fahren Sie vergünstigt und haben Ermäßigungen bei zahlreichen Ausflugszielen in Osttirol und Pinzgau.

Infos: Felbertauernstraße AG
Tel. +43 (0)4852 63330
www.felbertauernstrasse.at